



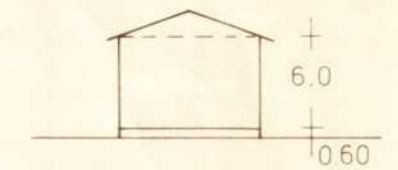


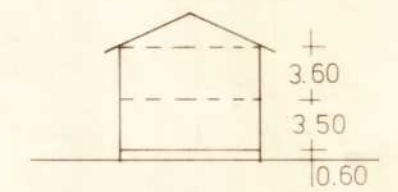
ZEICHENERKLÄRUNG

-  Grenze des Geltungsbereiches
-  Straßenbegrenzungslinie
-  Baugrenze
-  öffentl. Verkehrsfläche

I - Satteldach 18° - 25°



II - Satteldach 25° - 38°



IIa - Sattel- oder Walmdach 25°

MI - Mischgebiet

GE - Gewerbegebiet

A) Der Gemeinderat des Marktes Heroldsberg hat am 13.08.1988 die Änderung des Bebauungsplanes im vereinfachten Verfahren nach § 13 Abs.1 BauGB gemäß § 10 BauGB als Satzung beschlossen. Kein Beteiligter hat der Änderung widersprochen.



1. Bürgermeister

B) Der als Satzung beschlossene Änderungs-Bebauungsplan wurde am 10.01.1989 ortsüblich bekanntgemacht. Mit dieser Bekanntmachung wird der Bebauungsplan nach § 12 Satz 4 BauGB rechtsver-



1. Bürgermeister

GEMEINDE HEROLDSBERG

BEBAUUNGSPLAN - ÄNDERUNG § 13 BauGB
HAIDBERGWEG - HAUPTSTRASSE

NR. III / 6A **M = 1:1000**

AUFGESTELLT AM: 17.07.1987

GEANDERT AM: 27.07.1988

GEMEINDLICHE PLANUNGSSTELLE DES
LANDKREISES ERLANGEN - HÖCHSTADT

FÜR DIE PLANUNG: OLPP ERLANGEN, DEN 17.07.1987